






| KATASTRÜKSUSE ANDMED:           |                                 |
|---------------------------------|---------------------------------|
| Positsiooni nr                  | 7                               |
| KÜ tunnus                       | 62401:001:1227                  |
| KÜ lähiaadress                  | Paide maantee kergliiklustee T2 |
| KÜ registriosa nr               | 20200528                        |
| KÜ sihtotstarve 1               | TRANSPORDIMAA                   |
| KÜ sihtotstarve 2               |                                 |
| KÜ sihtotstarve 3               |                                 |
| Sihtotstarve 1 osakaal          | 100                             |
| Sihtotstarve 2 osakaal          | 0                               |
| Sihtotstarve 3 osakaal          | 0                               |
| KÜ pindala, m2                  | 482                             |
| Möödistamise viis               |                                 |
| Omandivorm                      | Munitsipaalomand                |
| Äralõike pindala, m2            | 479                             |
| Isiklik kasutusõigus, m2        |                                 |
| Kinnistule ulatuv ehitustegevus |                                 |

### TINGMÄRGID

-  Katastrüksuse piir
-  Katastrüksuse positsiooninumber
-  Teemaa piiri ettepanek
-  Äralõike ettepanek
-  Projekteeritud tee servajooned

MÄRKUS: Tööde mahud ja ulatus ning vajalike äralõigete suurus võivad täpsustuda projekti järgmistes faasides

**roadplan**  
 Reg kood: 12432118  
 Tiigi 78, 50410 Tartu  
 info@roadplan.ee  
 www.roadplan.ee

|                 |                  |         |       |
|-----------------|------------------|---------|-------|
| Töö nimetus     | Sindi-Lodja sild | Töö nr  | SLA   |
| Joonise nimetus | POS 7            | Mõtkava | 1:500 |